

Градостроительный план земельного участка

N

Р Ф - 7 4 - 5 - 2 3 - 0 - 0 0 - 2 0 2 6 - 0 0 1 7 - 0

Градостроительный план земельного участка подготовлен на основании заявления **Комитета имущественных отношений Администрации Катав-Ивановского муниципального округа**

(реквизиты заявления правообладателя земельного участка, иного лица в случае, предусмотренном частью 1.1 статьи 57.3 Градостроительного кодекса Российской Федерации, с указанием ф.и.о. заявителя - физического лица, либо реквизиты заявления и наименование заявителя - юридического лица о выдаче градостроительного плана земельного участка)

Местонахождение земельного участка

Челябинская область

(субъект Российской Федерации)

Катав-Ивановский муниципальный округ,

(муниципальный район или городской округ)

поселок Кордонный, улица Строительная, 2

(поселение)

Обозначение (номер) характерной точки	Перечень координат характерных точек в системе координат, используемой для ведения Единого государственного реестра недвижимости	
	X	Y
1	546415.61	1346510.96
2	546399.54	1346485.63
3	546357.32	1346512.41
4	546373.4	1346537.74
1	546415.61	1346510.96

Кадастровый номер земельного участка (при наличии) или в случае, предусмотренном частью 1.1 статьи 57.3 Градостроительного кодекса Российской Федерации, условный номер образуемого земельного участка на основании утвержденных проекта межевания территории и (или) схемы расположения земельного участка или земельных участков на кадастровом плане территории

74:10:0606001:69

Площадь земельного участка

1500,0 м²

Информация о расположенных в границах земельного участка объектах капитального строительства

Объекты капитального строительства отсутствуют

Информация о границах зоны планируемого размещения объекта капитального строительства в соответствии с утвержденным проектом планировки территории (при наличии)

Обозначение (номер) характерной точки	Перечень координат характерных точек в системе координат, используемой для ведения Единого государственного реестра недвижимости	
	X	Y

Реквизиты проекта планировки территории и (или) проекта межевания территории в случае, если земельный участок расположен в границах территории, в отношении которой утверждены проект планировки территории и (или) проект межевания территории

Проект планировки территории не утвержден

(указывается в случае, если земельный участок расположен в границах территории в отношении которой утверждены проект планировки территории и (или) проект межевания территории)

Градостроительный план подготовлен **Косатухина Татьяна Геннадьевна - начальник отдела архитектуры и градостроительства Администрации Катав-Ивановского муниципального округа**

(ф.и.о., должность уполномоченного лица, наименование органа)



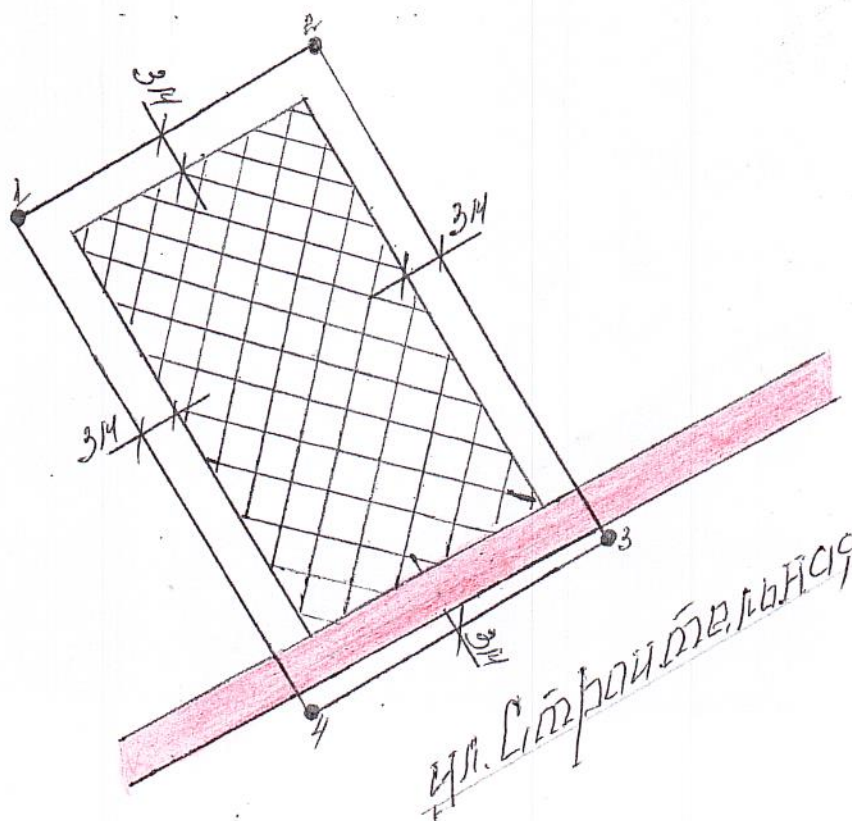
Т.Г. Косатухина
(подпись)

/Т.Г. Косатухина/
(расшифровка подписи)

24.03.2016
(ДД.ММ.ГГГГ)

Чертеж(и) градостроительного плана земельного участка

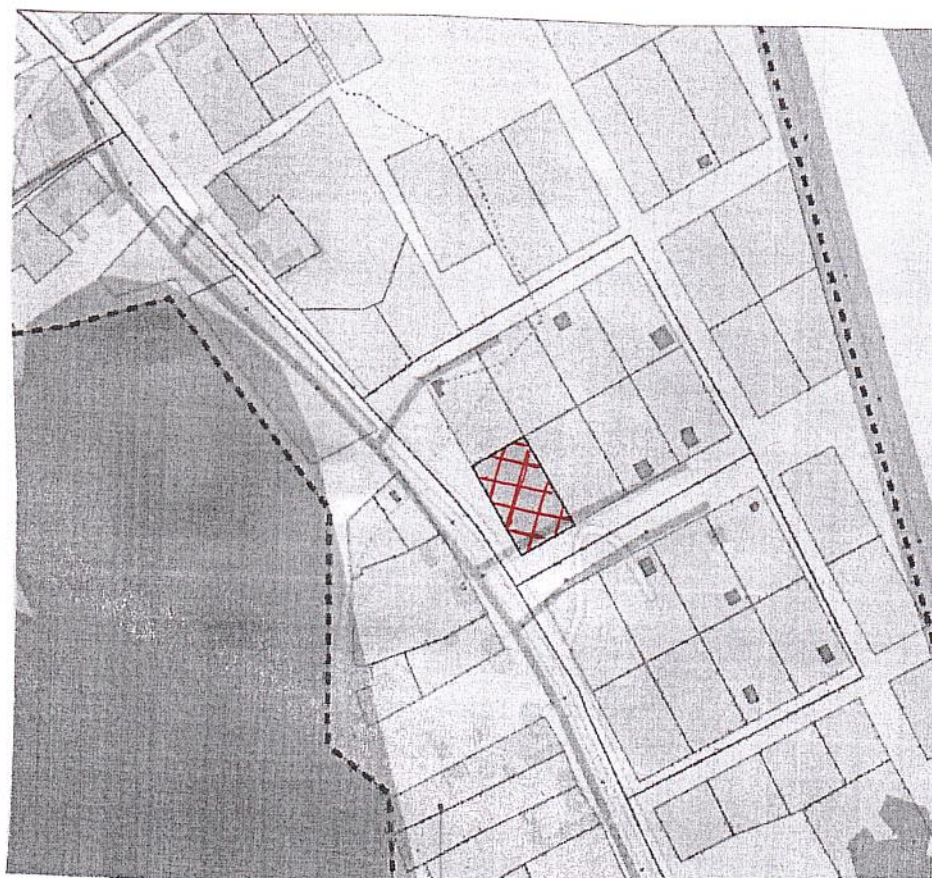
Земельный участок расположен по адресу: Челябинская область, Катав-Ивановский муниципальный округ, поселок Кордонный, улица Строительная, 2




	Минимальные отступы от границ земельного участка, в пределах которых разрешается строительство объекта капитального строительства
	Границы зон планируемого размещения объекта капитального строительства
	Часть земельного участка, площадью 120,0 кв.м расположена в зоне: 74.10.2.145
	Номер поворотной точки на чертеже

Должность	ФИО	Подпись	Дата	Заказчик: Комитет имущественных отношений Администрации Катав-Ивановского муниципального округа			
				Градостроительный план земельного участка с кадастровым номером: 74:10:0606001:69, по адресу: Челябинская область, Катав-Ивановский муниципальный округ, поселок Кордонный, улица Строительная, 2			
				Стадия	Лист	Листов	
Начальник отдела архитектуры и градостроительства	Косатухина Т.Г.		27.02.2026 г.	ГПЗУ	3	7	
Старший техник отдела архитектуры и градостроительства	Варниченко О.В.		27.02.2026 г.	Градостроительный план земельного участка М 1:600	Отдел архитектуры и градостроительства Администрации Катав-Ивановского муниципального округа		

СИТУАЦИОННЫЙ ПЛАН



Должность	ФИО	Подпись	Дата				
Начальник отдела архитектуры и градостроительства	Косатухина Т.Г.		27.02.2026 г.	№ РФ-74-5-23-0-00-2026-0017-0			
Старший техник отдела архитектуры и градостроительства	Варниченко О.В.		27.02.2026 г.				
				СИТУАЦИОННЫЙ ПЛАН	Масштаб	Лист	Листов
					-	4	7

Чертеж(и) градостроительного плана земельного участка разработан(ы) на топографической основе в масштабе _____ выполненной _____. Чертеж градостроительного плана разработан при отсутствии топографической съемки

(дата, наименование организации, подготовившей топографическую основу)

Чертеж(и) градостроительного плана земельного участка разработан(ы) 27.02.2026 г., Отделом архитектуры и градостроительства Администрации Катав-Ивановского муниципального округа

(дата, наименование организации)

2. Информация о градостроительном регламенте либо требованиях к назначению, параметрам и размещению объекта капитального строительства на земельном участке, на который действие градостроительного регламента не распространяется или для которого градостроительный регламент не устанавливается Земельный участок расположен в территориальной зоне «Ж- зона застройки индивидуальными жилыми домами». Установлен градостроительный регламент.

2.1. Реквизиты акта органа государственной власти субъекта Российской Федерации, органа местного самоуправления, содержащего градостроительный регламент либо реквизиты акта федерального органа государственной власти, органа государственной власти субъекта Российской Федерации, органа местного самоуправления, иной организации, определяющего в соответствии с федеральными законами порядок использования земельного участка, на который действие градостроительного регламента не распространяется или для которого градостроительный регламент не устанавливается Решение Совета депутатов Тюлюкского сельского поселения Катав-Ивановского муниципального района от 26.09.2012 г. № 81 (в ред. от 05.04.2024 г. №104).

2.2. Информация о видах разрешенного использования земельного участка:

1. Основные виды разрешенного использования:

№ п/п	Вид разрешенного использования	Описание вида разрешенного использования земельного участка	Код вида
1	Для индивидуального жилищного строительства	Размещение жилого дома (отдельно стоящего здания количеством надземных этажей не более чем три, высотой не более двадцати метров, которое состоит из комнат и помещений вспомогательного использования, предназначенных для удовлетворения гражданами бытовых и иных нужд, связанных с их проживанием в таком здании, не предназначенного для раздела на самостоятельные объекты недвижимости); выращивание сельскохозяйственных культур; размещение индивидуальных гаражей и хозяйственных построек	2.1
2	Для ведения личного подсобного хозяйства (приусадебный земельный участок)	Размещение жилого дома, указанного в описании вида разрешенного использования с кодом 2.1; производство сельскохозяйственной продукции; размещение гаража и иных вспомогательных сооружений; содержание сельскохозяйственных животных	2.2
3	Блокированная жилая застройка	Размещение жилого дома, имеющего одну или несколько общих стен с соседними жилыми домами (количеством этажей не более чем три, при общем количестве совмещенных домов не более десяти и каждый из которых предназначен для проживания одной семьи, имеет общую стену (общие стены) без проемов с соседним домом или соседними домами, расположен на отдельном земельном участке и имеет выход на территорию общего пользования (жилые дома блокированной застройки); разведение декоративных и плодовых деревьев, овощных и ягодных культур; размещение индивидуальных гаражей и иных вспомогательных сооружений; обустройство спортивных и детских площадок, площадок для отдыха	2.3

№ п/п	Вид разрешенного использования	Описание вида разрешенного использования земельного участка	Код вида
4	Хранение автотранспорта	Размещение отдельно стоящих и пристроенных гаражей, в том числе подземных, предназначенных для хранения автотранспорта, в том числе с разделением на машино-места, за исключением гаражей, размещение которых предусмотрено содержанием вида разрешенного использования с кодом 4.9 (служебные гаражи)	2.7.1
5	Стоянка транспортных средств	Размещение стоянок (парковок) легковых автомобилей и других мототранспортных средств, в том числе мотоциклов, мотороллеров, мотоколясок, мопедов, скутеров, за исключением встроенных, пристроенных и встроенно-пристроенных стоянок	4.9.2
6	Коммунальное обслуживание	Размещение зданий и сооружений в целях обеспечения физических и юридических лиц коммунальными услугами. Содержание данного вида разрешенного использования включает в себя содержание видов использования с кодами 3.1.1-3.1.2	3.1
7	Социальное обслуживание	Размещение зданий, предназначенных для оказания гражданам социальной помощи. Содержание данного вида разрешенного использования включает в себя содержание видов разрешенного использования с кодами 3.2.1-3.2.4	3.2
8	Дошкольное, начальное и среднее общее образование	Размещение объектов капитального строительства, предназначенных для просвещения, дошкольного, начального и среднего общего образования (детские ясли, детские сады, школы, лицеи, гимназии, художественные, музыкальные школы, образовательные кружки и иные организации, осуществляющие деятельность по воспитанию, образованию и просвещению, в том числе зданий, спортивных сооружений, предназначенных для занятия обучающихся физической культурой и спортом)	3.5.1
9	Культурное развитие	Размещение зданий и сооружений, предназначенных для размещения объектов культуры. Содержание данного вида разрешенного использования включает в себя содержание видов разрешенного использования с кодами 3.6.1-3.6.3	3.6
10	Религиозное использование	Размещение зданий и сооружений религиозного использования. Содержание данного вида разрешенного использования включает в себя содержание видов разрешенного использования с кодами 3.7.1-3.7.2 (осуществление религиозных обрядов, религиозное управление и образование)	3.7
11	Магазины	Размещение объектов капитального строительства, предназначенных для продажи товаров, торговая площадь которых составляет до 5000 кв.м.	4.4

2. Условно разрешенные виды использования:

№ п/п	Вид разрешенного использования	Описание вида разрешенного использования земельного участка	Код вида
1	Оказание услуг связи	Размещение зданий, предназначенных для размещения пунктов оказания услуг почтовой, телеграфной, междугородней и международной телефонной связи	3.2.3
2	Бытовое обслуживание	Размещение объектов капитального строительства, предназначенных для оказания населению или организациям бытовых услуг (мастерские мелкого ремонта, ателье, бани, парикмахерские, прачечные, химчистки, похоронные бюро)	3.3

№ п/п	Вид разрешенного использования	Описание вида разрешенного использования земельного участка	Код вида
3	Амбулаторное ветеринарное обслуживание	Размещение объектов капитального строительства, предназначенных для оказания ветеринарных услуг без содержания животных	3.10.1
4	Гостиничное обслуживание	Размещение гостиниц, а также иных зданий, используемых с целью извлечения предпринимательской выгоды из предоставления жилого помещения для временного проживания в них	4.7
5	Туристическое обслуживание	Размещение пансионатов, туристических гостиниц, кемпингов, домов отдыха, не оказывающих услуги по лечению, а также иных зданий, используемых с целью извлечения предпринимательской выгоды из предоставления жилого помещения для временного проживания в них; размещение детских лагерей	5.2.1
6	Обеспечение внутреннего правопорядка	Размещение объектов капитального строительства, необходимых для подготовки и поддержания в готовности органов внутренних дел, Росгвардии и спасательных служб, в которых существует военизированная служба; размещение объектов гражданской обороны, за исключением объектов гражданской обороны, являющихся частями производственных зданий	8.3

3. Вспомогательные виды разрешенного использования:

№ п/п	Вид разрешенного использования	Описание вида разрешенного использования земельного участка	Код вида
1	Предоставление коммунальных услуг	Размещение зданий и сооружений, обеспечивающих поставку воды, тепла, электричества, газа, отвод канализационных стоков, очистку и уборку объектов недвижимости (котельных, водозаборов, очистных сооружений, насосных станций, водопроводов, линий электропередач, трансформаторных подстанций, газопроводов, линий связи, телефонных станций, канализаций, стоянок, гаражей и мастерских для обслуживания уборочной и аварийной техники, сооружений, необходимых для сбора и плавки снега)	3.1.1
2	Площадки для занятий спортом	Размещение площадок для занятия спортом и физкультурой на открытом воздухе (физкультурные площадки, беговые дорожки, поля для спортивной игры)	5.1.3
3	Земельные участки (территории) общего пользования	Земельные участки общего пользования. Содержание данного вида разрешенного использования включает в себя содержание видов разрешенного использования с кодами 12.0.1 - 12.0.2 (улично-дорожная сеть, благоустройство территории).	12.0

2.3. Предельные (минимальные и (или) максимальные) размеры земельного участка и предельные параметры разрешенного строительства, реконструкции объекта капитального строительства, установленные градостроительным регламентом для территориальной зоны, в которой расположен земельный участок:

Предельные (минимальные и (или) максимальные) размеры земельных участков, в том числе их площади.
Не подлежат установлению.

Примечание: для видов разрешенного использования с кодами 2.1 и 2.2 параметры установлены в таблице №3.

Таблица №3

Показатели	Параметры, га
1. Для вида разрешенного использования с кодом 2.1 максимальная минимальная	0,15 0,06
2. Для вида разрешенного использования с кодом 2.2 - максимальная - минимальная	0,20 0,06

Примечание: допускается образование земельных участков из земель, государственная собственность на которые не разграничена меньше предельного минимального размера в существующей застройке до введения Правил землепользования и застройки. Допускается также увеличение площади уотняемого земельного участка на величину больше предельного минимального размера в существующей застройке до введения Правил землепользования и застройки.

Минимальные отступы от границ земельных участков в целях определения мест допустимого размещения зданий, строений, сооружений, за пределами которых запрещено строительство зданий, строений, сооружений.

Минимальные отступы от границ земельного участка в целях определения мест допустимого размещения объекта – 3,0 м.

Примечание: для видов разрешенного использования с кодами 2.1 и 2.2 параметры установлены в таблице № 4.

Таблица №4

Показатели	Параметры	Обоснование
1. Минимальное расстояние между фронтальной границей участка и основным строением, м: в сохрняемой застройке в новой застройке	по сложившейся линии застройки 5	СП 30-102-99, табл.1
2. Минимальное расстояние от границ землеуладения до строений, а также между строениями, м: от границ соседнего участка до: -основного строения	3	- "
-постройки для содержания скота и птицы;	4	- "

-других построек: бани, гаража, сарая и др; -от стволов высокорослых деревьев; -от стволов среднерослых; -от стволов кустарника; -окон жилых комнат до стен соседнего дома и хозяйственных построек (бани, гаража, сарая), расположенных на соседних земельных участках; -от основных строений до отдельно стоящих хозяйственных и прочих строений на участке.	1 4 2 1 6	"- "- "- "- "- в соответствии со СНиП 2.07.01-89*, приложение 1 и СП 30-102-99 в соответствии со СНиП 2.07.01-89*, приложение 1, п.5
3. Минимальное расстояние от границ приусадебных участков до лесных массивов при новом строительстве	Не менее 15 м	в соответствии со СНиП 2.07.01-89*, приложение 1, п.5

Примечания:

1. Расстояние между домом и границей соседнего участка измеряется от цоколя дома или от стены дома (при отсутствии цоколя), если элементы дома (эркер, крыльцо, навес, свес крыши и др.) выступают не более чем на 50 см от плоскости стены. Если элементы выступают более чем на 50 см, расстояние измеряется от выступающих частей или от проекции их на землю (консольный навес крыши, элементы второго этажа, расположенные на столбах и др.).
2. Допускается блокировка хозяйственных построек на смежных приусадебных участках по взаимному согласию домовладельцев и в случаях, обусловленных историко-культурными охранными servitутами, а также встраивание и блокировка хозяйственных построек к основному строению. В данных случаях минимальное расстояние от границ земельного участка до строений определяется исходя из целевого назначения постройки (помещения) со стороны границы соседнего земельного участка.
3. При отсутствии централизованной канализации расстояние от туалета до стен соседнего дома должно быть не менее 12 метров, до источника водоснабжения (колодца) - не менее 25 м.

Предельное количество этажей или предельную высоту зданий, строений, сооружений.

Не подлежат установлению.

Примечание: для видов разрешенного использования с кодами 2.1 и 2.2 параметры установлены ниже:

1. Максимальное количество этажей зданий, строений, сооружений – не более чем 3 этажа, включая мансардный.
2. Максимальная высота объектов капитального строительства от уровня земли до верха перекрытия последнего этажа (или конька крыши) - 20 м;
- 2.1. Минимальная площадь индивидуального жилого дома - 28,7 кв.м (СП 55.13330.2011 Дома жилые одноквартирные. Актуализированная редакция СНиП 31-02-2001)

3. Высота строений:

для всех основных строений:

- количество надземных этажей – до двух с возможным использованием (дополнительно) мансардного этажа, с соблюдением норм освещенности соседнего участка;
- высота от уровня земли:
 - до верха плоской кровли не более 9,6 м
 - до конька скатной кровли не более 13,6 м

для всех вспомогательных строений:

- высота от уровня земли:
 - до верха плоской кровли не более 4 м
 - до конька скатной кровли не более 7 м

как исключение: шпиль, башня, флагштоки – без ограничения

- высота заборов между смежными земельными участками должна быть не выше 1.8 метра, установка сплошных заборов должна производиться по согласованию с соседями;

4. Вспомогательные строения, за исключением гаражей, размещать со стороны улиц не допускается.

5. Ограждение палисадных строений служат для ограничения свободного доступа со стороны улицы к жилому дому (по фасаду), являются элементом благоустройства улицы и относятся к землям общего пользования. Ширина (глубина) палисадика допускается не более 3 м, ограждения могут быть выполнены высотой до 1,5 метров, не сплошные.

Максимальный и минимальный процент застройки в границах земельного участка, определяемый как отношение суммарной площади земельного участка, которая может быть застроена, ко всей площади земельного участка

Не подлежат установлению.

Примечание: для индивидуального жилищного строительства и для ведения личного подсобного хозяйства параметры установлены ниже:

1. Коэффициент максимальной застройки территории: для жилых домов усадебного типа при минимальной площади участка 600 м² не более 0,51.

2. Минимальный процент застройки в границах земельного участка для индивидуального жилищного строительства, для ведения личного подсобного хозяйства – 20%.

2.4. Требования к назначению, параметрам и размещению объекта капитального строительства на земельном участке, на который действие градостроительного регламента не распространяется или для которого градостроительный регламент не устанавливается (за исключением случая, предусмотренного пунктом 7.1 части 3 статьи 57.3 Градостроительного кодекса Российской Федерации)

Причины отнесения земельного участка к виду земельного участка, на который действие градостроительного регламента не распространяется или для которого градостроительный регламент не устанавливается	Реквизиты акта, регулирующие использование земельного участка	Требования к использованию земельного участка	Требования к параметрам объекта капитального строительства			Требования к размещению объектов капитального строительства	
			Предельное количество этажей и (или) предельная высота зданий, строений, сооружений	Максимальный процент застройки в границах земельного участка, определяемый как отношение суммарной площади земельного участка, которая может быть застроена, ко всей площади земельного участка	Иные требования к параметрам объекта капитального строительства	Минимальные отступы от границ земельного участка в целях определения мест допустимого размещения зданий, строений, сооружений, за пределами которых запрещено строительство зданий, строений, сооружений	Иные требования к размещению объектов капитального строительства
1	2	3	4	5	6	7	8
-	-	-	-	-	-	-	-

2.5. Предельные параметры разрешенного строительства, реконструкции объекта капитального строительства, установленные положением об особо охраняемых природных территориях, в случае выдачи градостроительного плана земельного участка в отношении земельного участка, расположенного в границах особо охраняемой природной территории:

Причины отнесения земельного участка к виду земельного участка для которого градостроительный регламент не устанавливается	Реквизиты Положения об особо охраняемой природной территории	Реквизиты утвержденной документации по планировке территории	Зонирование особо охраняемой природной территории (да/нет)							
			Функциональная зона	Виды разрешенного использования земельного участка		Требования к параметрам объекта капитального строительства			Требования к размещению объектов капитального строительства	
				Основные виды разрешенного использования	Вспомогательные виды разрешенного использования	Предельное количество этажей и (или) предельная высота зданий, строений, сооружений	Максимальный процент застройки в границах земельного участка, определяемый как отношение суммарной площади земельного участка, которая может быть застроена, ко всей площади земельного участка	Иные требования к параметрам объекта капитального строительства		Минимальные отступы от границ земельного участка в целях определения мест допустимого размещения зданий, строений, сооружений, за пределами которых запрещено строительство

4. Информация о расчетных показателях минимально допустимого уровня обеспеченности территории объектами коммунальной, транспортной, социальной инфраструктур и расчетных показателях максимально допустимого уровня территориальной доступности указанных объектов для населения в случае, если земельный участок расположен в границах территории, в отношении которой предусматривается осуществление деятельности по комплексному и устойчивому развитию территории:

Информация о расчетных показателях минимально допустимого уровня обеспеченности территории								
Объекты коммунальной инфраструктуры			Объекты транспортной инфраструктуры			Объекты социальной инфраструктуры		
Наименование вида объекта	Единица измерения	Расчетный показатель	Наименование вида объекта	Единица измерения	Расчетный показатель	Наименование вида объекта	Единица измерения	Расчетный показатель
1	2	3	4	5	6	7	8	9
-	-	-	-	-	-	-	-	-

Информация о расчетных показателях максимально допустимого уровня территориальной доступности								
Наименование вида объекта	Единица измерения	Расчетный показатель	Наименование вида объекта	Единица измерения	Расчетный показатель	Наименование вида объекта	Единица измерения	Расчетный показатель
1	2	3	4	5	6	7	8	9
-	-	-	-	-	-	-	-	-

5. Информация об ограничениях использования земельного участка, в том числе, если земельный участок полностью или частично расположен в границах зон с особыми условиями использования территорий:

74.10.2.145 - Вид ограничения (обременения): ограничения прав на земельный участок, предусмотренные статьей 56 Земельного кодекса Российской Федерации; Срок действия: не установлен; реквизиты документа-основания: постановление Правительства Российской Федерации "О порядке установления охранных зон объектов электросетевого хозяйства и особых условий использования земельных участков, расположенных в границах таких зон" от 24.02.2009 № 160 выдан: Правительство Российской Федерации; Содержание ограничения (обременения): Ограничения установлены пост-м Правительства РФ от 24.02.2009 № 160, согласно кот-го: В охр-х зонах запрещается осуществлять любые действия, кот-е могут нарушить безопасную работу объектов электро-го хоз-ва, в том числе привести к их повреждению или уничтожению, и повлечь причинение вреда жизни, здоровью граждан и имуществу физ. или юр-х лиц, а также повлечь нанесение эко-го ущерба и возник-е пожаров, в том числе: а) набрасывать на провода и опоры ВЛ электропередачи пост-е предметы, а также поднимать на опоры ВЛ электро-чи; б) разм-ть любые объекты и предметы (материалы) в пределах созд-х в соответствии с треб-ми нормативно-технических документов проходов и подъездов для доступа к объектам элект-го хозяйства, а также пров-ть любые работы и возводить соор-я, которые могут препятствовать доступу к объектам электросетевого хозяйства, без создания необходимых для такого доступа проходов и подъездов; в) нах-ся в пределах огороженной терр-и и помещениях распредел-х устр-в и подстанций, откр-ть двери и люки распредел-х устр-в и подстанций, произв-ть перек-я и подкл-я в элект-х сетях (указанное треб-е не распр-ся на работников, занятых выпол-м разрешенных в уст-м порядке работ), разводить огонь в пределах охр-х зон вводных и распредел-х устр-в, подстанций, ВЛ электр-чи, а также в охр-х зонах КЛ электропередачи; г) размещать свалки; д) произв-ть работы удар-ми механизмами, сбрасывать тяжести массой свыше 5 тонн,

произ-ть сброс и слив едких и коррозионных веществ и горюче-смазочных материалов (в охр-х зонах подземных КЛ электр-чи). 10. В пределах охр-х зон без письменного решения о согласовании сетевых организаций юр-м и физ-м лицам запр-ся: а) строит-во, капитальный ремонт, реконструкция или снос зданий и сооружений; б) горные, взрывные, мелиоративные работы, в том числе связанные с временным затоплением земель; в) посадка и вырубка деревьев и кустарников; г) дноуглубительные, землечерпальные и погрузочно-разгрузочные работы, добыча рыбы, других водных животных и растений придонными орудиями лова, уст-во водопоев, колка и заготовка льда (в охр-х зонах подводных КЛ электропередачи); д) проход судов, у которых расстояние по вертикали от верхнего крайнего габарита с грузом или без груза до нижней точки провеса проводов переходов ВЛ электр-чи через водоемы менее мин-но допустимого расстояния, в том числе с учетом макс-го уровня подъема воды при наводке; е) проезд машин и механизмов, имеющих общую высоту с грузом или без груза от поверхности дороги более 4,5 метра (в охр-х зонах ВЛ электр-чи); ж) земляные работы на глубине более 0,3 метра (на вспах-х землях на глубине более 0,45 метра), а также планировка грунта (в охр-х зонах подземных КЛ электр-чи); з) полив сельскох-х культур в случае, если высота струи воды может составить свыше 3 метров (в охр-х зонах ВЛ электр-чи); и) полевые сельско-е работы с применением сельско-х машин и оборудования высотой более 4 метров (в охр-х зонах ВЛ электр-чи) или полевые сельско-е работы, связанные с вспашкой земли (в охр-х зонах КЛ электр-чи). 11. В охр-х зонах, уст-х для объектов электро-го хозяйства напряжением до 1000 вольт, помимо действий, пред-х п. 10 настоящих Правил, без письменного решения о согласовании сетевых организаций запр-ся: а) размещать детские и спортивные площадки, стадионы, рынки, торговые точки, полевые станы, загоны для скота, гаражи и стоянки всех видов машин и механизмов, садовые, огородные и дачные земельные участки, объекты садов-х, огород-х или дачных некомм-х объединений, объекты жилищного строит-ва, в том числе индив-го (в охр-х зонах ВЛ электр-чи); б) склад-ть или размещать хранилища любых, в том числе горюче-смазочных, материалов; в) устр-ть причалы для стоянки судов, барж и плавучих кранов, бросать якоря с судов и осущ-ть их проход с отданными якорями, цепями, лотами, волокушами и тралами (в охр-х зонах подводных КЛ электр-чи).; Реестровый номер границы: 74.10.2.145

6. Информация о границах зон с особыми условиями использования территорий, если земельный участок полностью или частично расположен в границах таких зон:

Наименование зоны с особыми условиями использования территории с указанием объекта, в отношении которого установлена такая зона	Перечень координат характерных точек в системе координат, используемой для ведения Единого государственного реестра недвижимости		
	Обозначение (номер) характерной точки	X	Y
Охранная зона объектов электросетевого хозяйства	1	546362.99	1346508.81
	2	546359.61	1346510.96
	3	546360.48	1346512.31
	4	546374.76	1346536.87
	5	546378.14	1346534.73
	6	546363.9	1346510.22
	1	546362.99	1346508.81

7. Информация о границах зон действия публичных сервитутов:

Информация отсутствует

Обозначение (номер) характерной точки	Перечень координат характерных точек в системе координат, используемой для ведения Единого государственного реестра недвижимости	
	X	Y
-	-	-

8. Номер и (или) наименование элемента планировочной структуры, в границах которого расположен земельный участок

Отсутствует

9. Информация о технических условиях подключения (технологического присоединения) объектов капитального строительства к сетям инженерно-технического обеспечения, определенных с учетом программ комплексного развития систем коммунальной инфраструктуры поселения, городского округа

Информация о возможности (технологического присоединения) объекта капитального строительства к сетям водоснабжения отсутствует.

10. Реквизиты нормативных правовых актов субъекта Российской Федерации, муниципальных правовых актов, устанавливающих требования к благоустройству территории

Решение Совета депутатов Тюлюкского сельского поселения от 15.12.2022 г. № 67 «Об утверждении Норм и правил по благоустройству территории Тюлюкского сельского поселения».

11. Информация о красных линиях: Информация отсутствует

Обозначение (номер) характерной точки	Перечень координат характерных точек в системе координат, используемой для ведения Единого государственного реестра недвижимости	
	X	Y

12. Информация о требованиях к архитектурно-градостроительному облику объекта капитального строительства: Требования к архитектурно-градостроительному облику объекта капитального строительства не установлены.

N	Требования к архитектурно-градостроительному облику объекта капитального строительства	Показатель
1	2	3
-	-	-